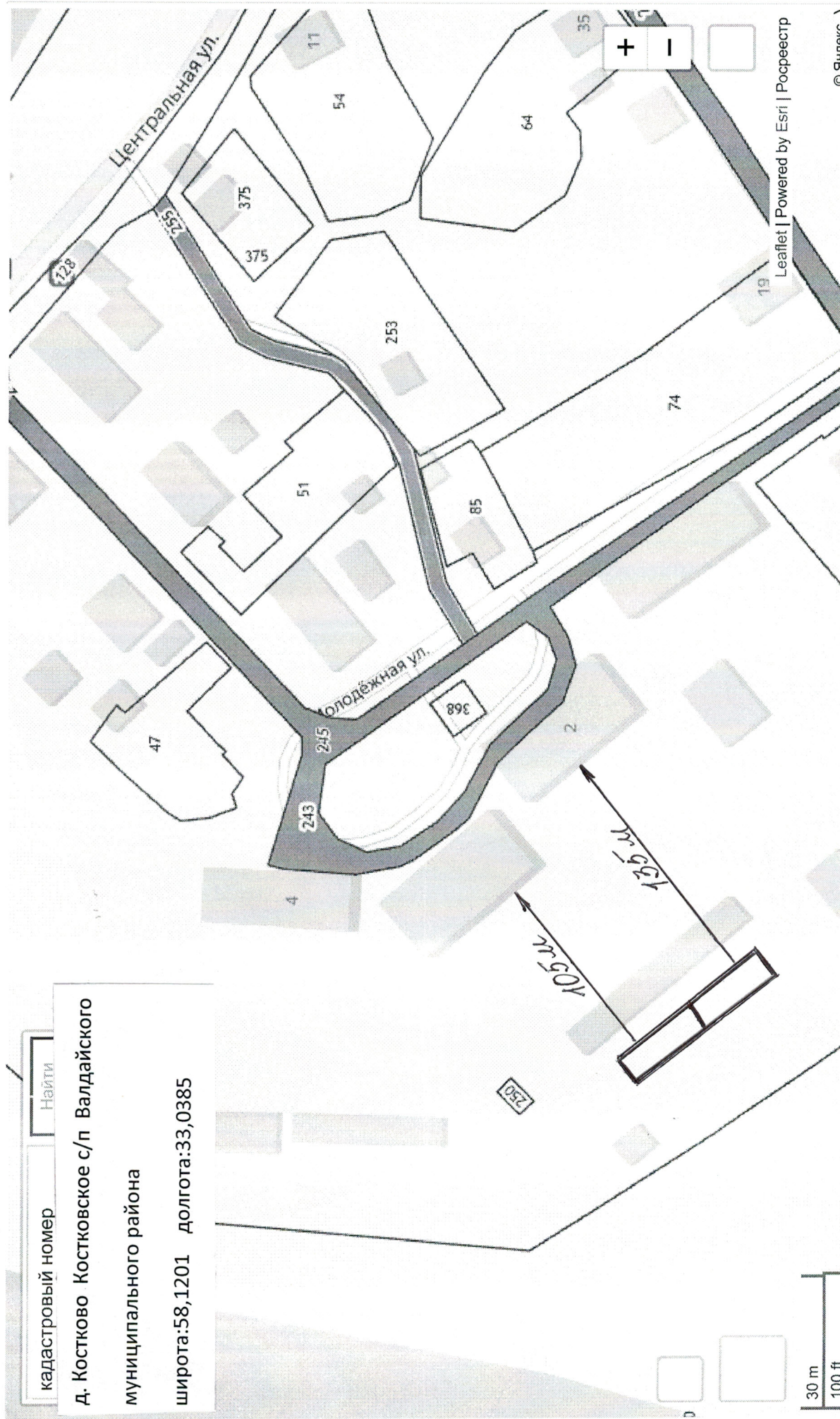


Схемы размещения мест (площадок) твердых коммунальных отходов



Поиск по координатам

Широта Долгота

Д.Быково Костовское с/п
Валдайского
муниципального района
широта:58.066549 долгота:33.093064

Костовское сельское поселение

Валдайский район

Новгородская область

Северо-Западный федеральный округ

+

-



49Н-0345



Костовское сельское поселение

Валдайский национальный

Поиск по координатам

Широта

Долгота

Поиск по адресу

РЕКЛАМА

Д. Лучки Костковское с/п Валдайского
муниципального района
широта: 58,1382 долгота: 33,0385

Костковское сельское поселение

Валдайский район

Новгородская область

Северо-Западный федеральный округ

+

-

📍

🏠

📏

Костковское сельское поселение

Сопки - Костково

Сопки - Костково

49Н-0323

Сопки - Костково

100%

9.3%



53:03:0916001:121

Найти

Определение: земельный участок

д.Стегляницы Костковское с/п
Валдайского

муниципального района

широта:58.07937671 долгота:33.060837155

50 m
200 ft

380 m



Leaflet | Powered by Esri | Росреестр

© Яндекс

Найти

Новгородская обл. Валдайский р-н. деревня Брод




р. Песна

р. Песна

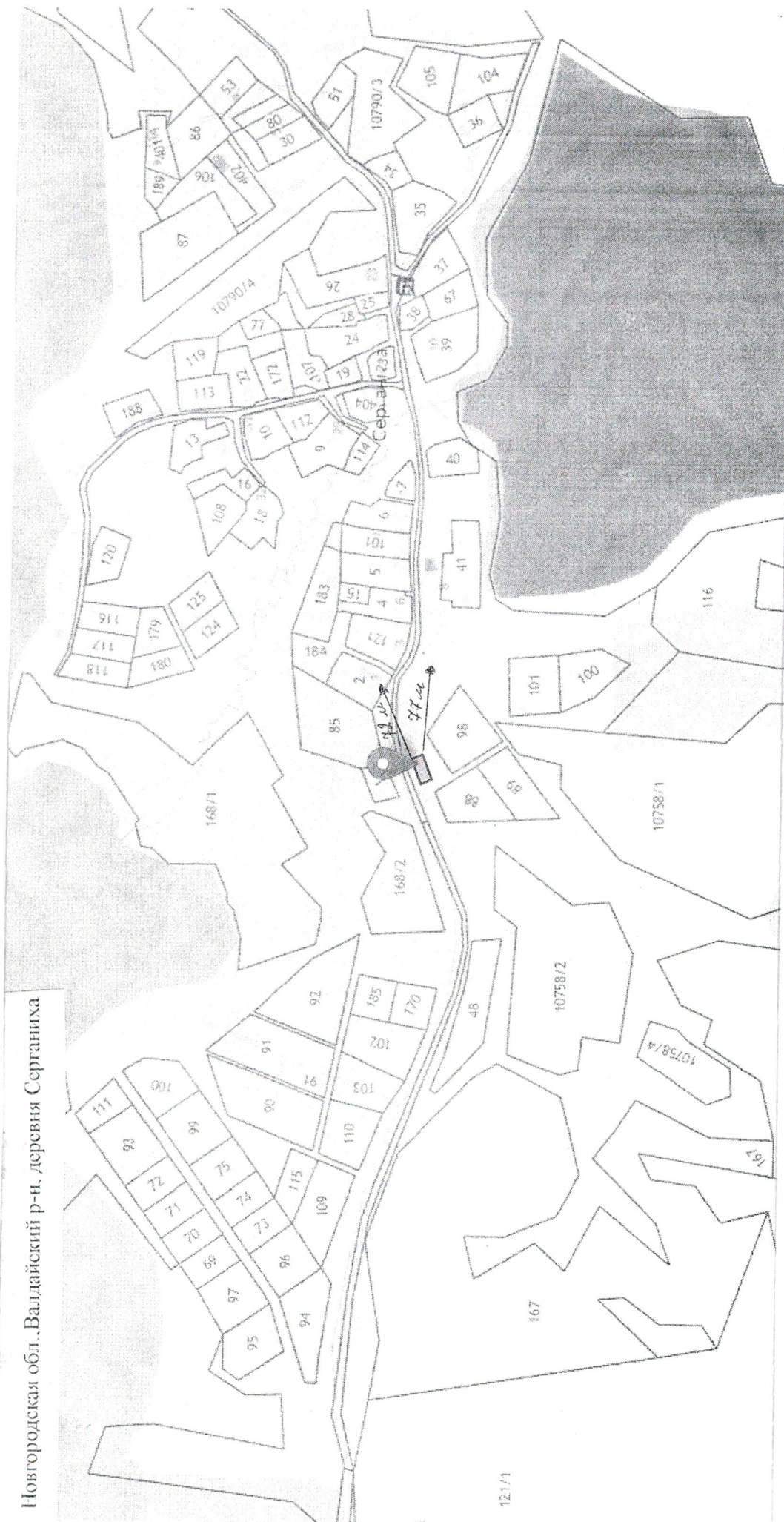
р. Каменка

- ☒ Карта Яндекс
- ☐ Карта Google
- ☐ Карта 2GIS
- ☐ OpenStreetMap
- ☐ Спутник Яндекс
- ☐ Спутник Google
- ☐ Спутник Bing
- ☐ Показать кадастровые границы участков
- ☐ Тематическая карта
- [Поделиться ссылкой](#)



Не нашли участок/дом на карте?

Новгородская обл., Валдайский р-н, деревня Серганиха



обл.,
10770/1



Новгородская обл., Валдайский р-н, д. Терёбень

