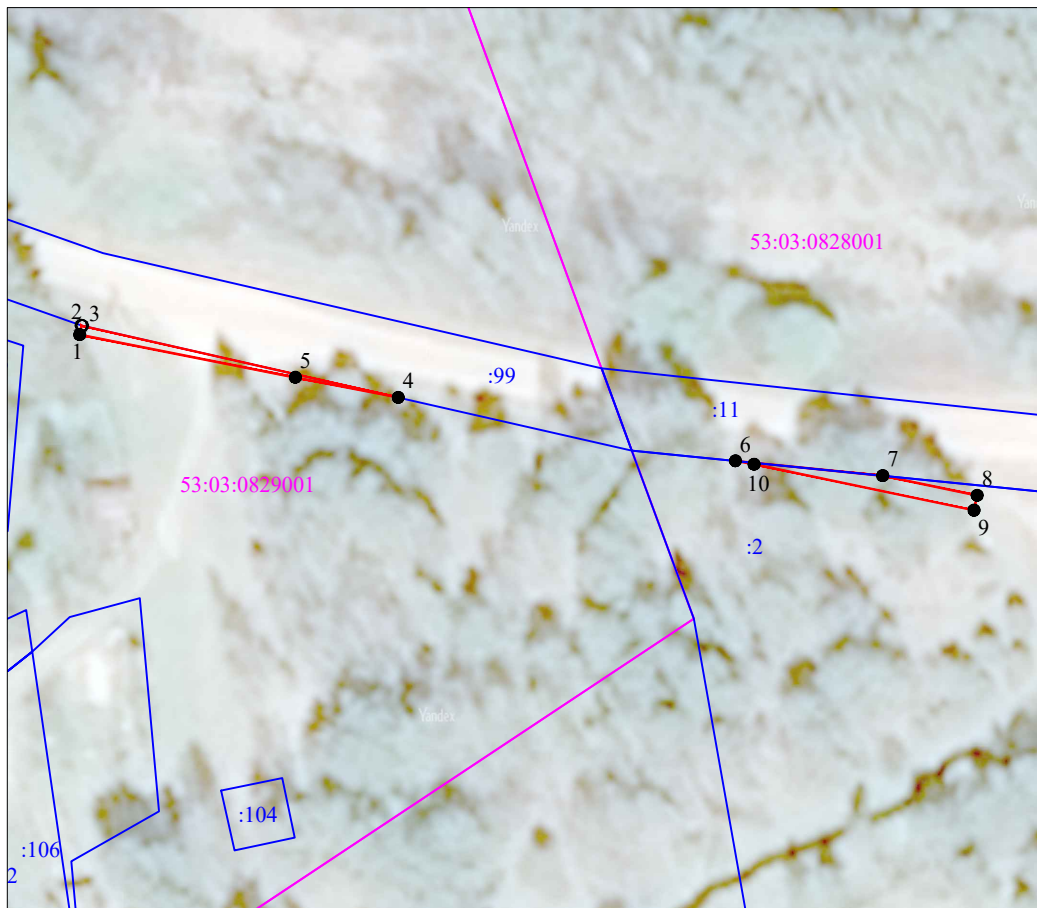


Схема границ размещения публичного сервитута





Объект: "ВЛ-0,4 кВ Л-1 ТП-10/0,4кВ Поломять (ВЛ-10кВ Л-3 ПС35/10кВ Почен)"

(наименование объекта)

Местоположение: Новгородская область, Валдайский р-н, д. Поломять
Кадастровый квартал: 53:03:0828001; 53:03:0829001
Кадастровый номер земельного участка: 53:03:0828001:2
Система координат: МСК-53 (Зона 2);
Каталог координат: Приложение 1
Площадь сервитута: 71 кв.м



Масштаб 1:1000

- Используемые условные знаки и обозначения:
-  - граница публичного сервитута;
 -  - граница земельных участков по сведениям ЕГРН;
 -  - граница кадастровых кварталов по сведениям ЕГРН;
 -  - характерная точка границ публичного сервитута;
 - 53:03:0829001 - номер кадастрового квартала по сведениям ЕГРН;
 - :23 - номер земельного участка по сведениям ЕГРН;
 - 1 - номер поворотной точки границы публичного сервитута.

Подпись _____



/С.И. Лукьянов/

Дата "30" января 2024 г.

Система координат МСК-53, зона 2			
Метод определения координат характерных точек границ - аналитический			
Площадь публичного сервитута 71 кв. м.			
Обозначение характерных точек границы	Координаты, м		Средняя квадратическая погрешность определения координат характерных точек границ
	X, м	Y, м	
Контур 1			
1	523 270,23	2 273 061,36	0,1
2	523 271,43	2 273 061,60	0,1
3	523 271,40	2 273 061,68	0,1
4	523 261,92	2 273 103,49	0,1
5	523 264,58	2 273 089,87	0,1
1	523 270,23	2 273 061,36	0,1
Контур 2			
6	523 253,54	2 273 148,06	0,1
7	523 251,58	2 273 167,54	0,1
8	523 248,97	2 273 180,03	0,1
9	523 247,01	2 273 179,62	0,1
10	523 253,09	2 273 150,53	0,1
6	523 253,54	2 273 148,06	0,1

Кадастровый инженер



С.И. Лукьянов